

**PERÚ**

Ministerio de Cultura

FICHA TÉCNICA PARA DECLARATORIA COMO PATRIMONIO CULTURAL DE LA NACIÓN

- | | |
|--|--|
| 1. TIPO DE PATRIMONIO | Bien Arqueológico Prehispánico |
| 2. CLASIFICACIÓN | Sitio Arqueológico |
| 3. NOMBRE DEL BIEN INMUEBLE
ARQUEOLOGICOS PREHISPANICOS | Huallpahuasi |
| 4. OTROS NOMBRES | |
| 5. UBICACIÓN POLITICA | |
| • Distrito | Paucar |
| • Provincia | Daniel Alcides Carrión |
| • Departamento y/o Región | Pasco |
| 6. UTM Referencial | 8 856 220.1411 N – 346 646.1337 E (WGS 84) |
| 7. FILIACION CRONOLOGICA | Intermedio Tardío |
| 8. FILIACION CULTURAL | Yaro |
| 9. FUNCIÓN | Habitacional y administrativo |
| 10. REGISTRO EN CATASTROS
ARQUEOLOGICOS | No existen registros previos |
| 11. DESCRIPCIÓN | <p>Se trata de un asentamiento ubicado en las laderas de un cerro y sobre un espolón saliente sobre el río Chaupihuaranga, que desciende desde el actual poblado de Maral. El componente arqueológico incluye un sector central, ubicado sobre el espolón, con estructuras masivas elaboradas en piedra canteada unida con argamasa de barro, en algunas de cuyas paredes se puede encontrar nichos cuadrangulares. En las laderas escarpadas del espolón se ha habilitado una serie de terrazas, con piedra de campo y argamasa de barro. Este sector habría tenido carácter administrativo. Además, descendiendo desde el cerro, por el norte, se aprecian una serie de terrazas posiblemente de carácter habitacional, elaboradas mediante la misma técnica que las otras terrazas.</p> |
| 12. MAPA O PLANO REFERENCIAL | PP-007-MC_DGPA-DSFL-2023 WGS 84,
ESCALA: 1/2000 |
| 13. REGISTRO FOTOGRÁFICO | |

**PERÚ**

Ministerio de Cultura

FICHA OFICIAL DE INVENTARIO DE BIENES INMUEBLES CON VALOR ARQUEOLOGICO PREHISPANICO

I. DATOS GENERALES**Nº FICHA:****FECHA:****I.1 PROYECTO:****I.2 OTROS:****I.3 BIEN INMUEBLE ARQUEOLOGICO PREHISPANICO:** HUALLPAHUASI
Nº REGISTRO:**I.4 OTROS NOMBRES DEL BIEN INMUEBLE ARQUEOLOGICO PREHISPANICO:****I.5 REFERENCIAS GENERALES: (CATASTROS, INVENTARIOS Y/O INVESTIGACIONES)**

Título:

Autor:

Nº ficha

Año

Tomo

Página:

Código

II. UBICACIÓN**II.1 Ubicación Política:**

Departamento: Pasco

Provincia: Daniel Alcides Carrión

Distrito: Paucar

Anexo:

Centro Poblado: Maral

Caserío :

Estancia:

Otro:

Dirección:

II.2 Ubicación Geográfica:

Carta Nacional: 21K – Ambo Escala: 1/100 000

Área aprox. (m²): 60 029.50

Perímetro aprox. (m) 1 029.79

Altitud (m.s.n.m.): 2 807

Zonas (Proy. UTM):

Zona 17

Zona 18 **X**

Zona 19

Orientación **N-S****Coordenadas (UTM):**

Este (X): 346646.1337

Norte (Y): 8856220.1411

Datum: WGS84

Valle Bajo:

Río: Chaupihuaranga

Cuenca:

Cerro (cima): X

Cerro (ladera):

Abra:

Cañón:

Descripción:

Medio: X

Margen derecha:

Desierto:

Laguna:

Llanura:

Meseta:

Alto:

Margen Izquierda: **X**

Nevado:

Pedregal:

Quebrada:

Otro:

Colindancia

Norte con tierras de protección**Este** con tierras de protección**Sur** con tierras de protección**Oeste** con tierras de protección**III. ACCESO**Asfaltado: **X**Afirmado: **X**

Otros:

Herradura: **X**

Trocha:

Férrea:

Aérea:

Fluvial:

Lacustre:

Proviene de:

Se accede desde Ambo (Huánuco) carretera PE-18, hasta llegar al desvío hacia Tangor (Pasco), al llegar a este centro poblado, se toma una trocha carrozable al oeste (a 4.33 Km) hacia el centro poblado Maral, de ahí se toma un camino de herradura con dirección sur hacia el sitio arqueológico.

Distancia aproximada: 1.45 km desde el centro poblado Maral.

IV. DESCRIPCION

<p>IV.1 Clasificación de Monumentos Arqueológicos Prehispánicos:</p> <p>a. Sitios Arqueológicos X</p> <p>b. Zonas Arqueológicas Monumentales</p> <p>c. Paisaje Arqueológico</p> <p>IV.2 Elemento Arqueológico Aislado:</p> <p>IV.3 Monumentos Arqueológicos Prehispánicos Excepcionales:</p> <p>a. Monumentos Arqueológicos Nacionales (MAN)</p> <p>b. Parques Arqueológicos Nacionales (PAN)</p> <p>c. Monumentos Arqueológicos del Patrimonio Mundial (MAPM)</p> <p>IV.4 Función: Habitacional y administrativo</p> <p>IV.5 Descripción:</p> <p>Se trata de un asentamiento ubicado en las laderas de un cerro y sobre un espolón saliente sobre el río Chaupihuaranga, que desciende desde el actual poblado de Maral. El componente arqueológico incluye un sector central, ubicado sobre el espolón, con estructuras masivas elaboradas en piedra canteada unida con argamasa de barro, en algunas de cuyas paredes se puede encontrar nichos cuadrangulares. En las laderas escarpadas del espolón se ha habilitado una serie de terrazas, con piedra de campo y argamasa de barro. Este sector habría tenido carácter administrativo. Además, descendiendo desde el cerro, por el norte, se aprecian una serie de terrazas posiblemente de carácter habitacional, elaboradas mediante la misma técnica que las otras terrazas.</p>
<p>IV.6 Material Constructivo:</p> <p>Barro: X Piedra: X Otros (madera, caña, huesos, etc.):</p> <p>IV.6.1 Elemento Constructivo:</p> <p>Piedra sin trabajar: X Piedra Canteada: X Piedra Labrada:</p> <p>Adobe hecho a mano: Adobe hecho en molde: Tapial:</p> <p>Otros:</p>
<p>IV.7 Técnica Constructiva o Elaboración:</p> <p>Descripción de la técnica:</p> <p>Los muros del sector central han sido elaborados a base de piedra canteada unida con mortero de barro. En algunos de estos es posible ver nichos cuadrangulares. Los muros de las terrazas han sido hechas con la misma técnica pero con piedras de campo</p>
<p>IV.8 Material Cultural Asociado:</p> <p>Cerámica: X Lítico: X Textil: Metal: Vegetal: Óseo humano Óseo animal</p> <p>Otros:</p> <p>Descripción:</p> <p>Fragmentos de cerámica y elementos líticos como desechos de talla o piedras de moler se aprecian en la zona.</p>
<p>IV.9 Filiación Cronológica:</p> <p>Precerámico: Cerámico Inicial: Horizonte Temprano: Intermedio Temprano</p> <p>Horizonte Medio: Intermedio Tardío: X Horizonte Tardío:</p> <p>Descripción:</p> <p>Se trataría de un asentamiento de filiación Yaro posiblemente</p>

V. ESTADO DE CONSERVACION

<p>V.1 Grado de Conservación:</p> <p>Bueno: Regular: Malo: X</p> <p>Descripción:</p> <p>El sector central ha sido mayormente afectado por la veetacion</p>
<p>V.2 Identificación de Impactos Ambientales:</p> <p>Explotación minera: Líneas de transmisión eléctrica: Obras Viales:</p> <p>Obras de irrigación: Gasoductos, Poliductos, etc: Intervenciones no autorizadas: X</p> <p>Desechos sólidos, desmonte, basura moderna, etc: X</p>

Descripción:

La principal causa de afectación ha sido el paso del tiempo, ya que muchas estructuras han colapsado debido a la vegetación que ha crecido descontroladamente, al punto que el acceso a este sector se hace difícil. Las terrazas de las laderas, a su vez, han sufrido el desmontaje de algunas de sus estructuras

VI. REGISTRO

Registrado por:	Jimi Alfredo Espinoza Rojas	Cargo:	Arqueólogo
Nº R.N.A.:	AE-1016	Fecha:	Julio 2019

VII. CROQUIS

Dibujarlos en hoja aparte y numerarlos de acuerdo a la ficha y el monumento registrado.

1. De Localización:
2. Del Sitio:
3. Corte / Perfil (opcional) :



FICHA TECNICA

1. NOMBRE DEL BIEN INMUEBLE ARQUEOLOGICO PREHISPANICO

Huallpahuasi

2. CLASIFICACION

Sitio arqueológico

3. FILIACION CULTURAL:

Yaro

4. UBICACION:

4.1 LOCALIZACION:

Se ubica a 5.78 km al oeste del centro poblado Tangor y aproximadamente a 1.45 km al sur del centro poblado Maral.

4.2 UBICACION POLITICA:

- **Distrito:** Paucar
- **Provincia:** Daniel Alcides Carrión
- **Departamento:** Pasco

4.3 UBICACION GEOGRAFICA:

- **Datum:** World Geodetic System Datum 1984; WGS 84
- **Proyección:** Universal Transversal de Mercator (UTM)
- **Sistema de Coordenadas:** Universal Transversal de Mercator (UTM)
- **Zona UTM:** Zona 18
- **Carta Nacional:** 21K – AMBO, Escala: 1/100 000

4.4 COORDENADA UTM DE REFERENCIA:

- **Este:** 346 646.1337
- **Norte:** 8 856 220.1411

4.5 ALTITUD (en m.s.n.m.)

2 807 m.s.n.m.

5. AREA

60 029.50 m² (6.0029 ha)

6. PERIMETRO

1 029.79 m

7. Nº DE PLANO

PP-007-MC_DGPA/DSFL-2023 WGS 84, ESCALA: 1/2000

8. ANTECEDENTES

El sitio arqueológico no registra antecedentes.

9. DESCRIPCION

Se trata de un asentamiento ubicado en las laderas de un cerro y sobre un espolón saliente sobre el río Chaupihuaranga, que desciende desde el actual poblado de Maral. El componente arqueológico incluye un sector central, ubicado sobre el espolón, con estructuras masivas elaboradas en piedra canteada unida con argamasa de barro, en algunas de cuyas paredes se puede encontrar vanos trapezoidales. En las laderas escarpadas del espolón se ha habilitado una serie de terrazas, con piedra de campo y argamasa de barro. Este sector habría tenido carácter administrativo. Además, descendiendo desde el cerro, por el norte, se aprecian una serie de terrazas posiblemente de carácter habitacional, elaboradas mediante la misma técnica que las otras terrazas.

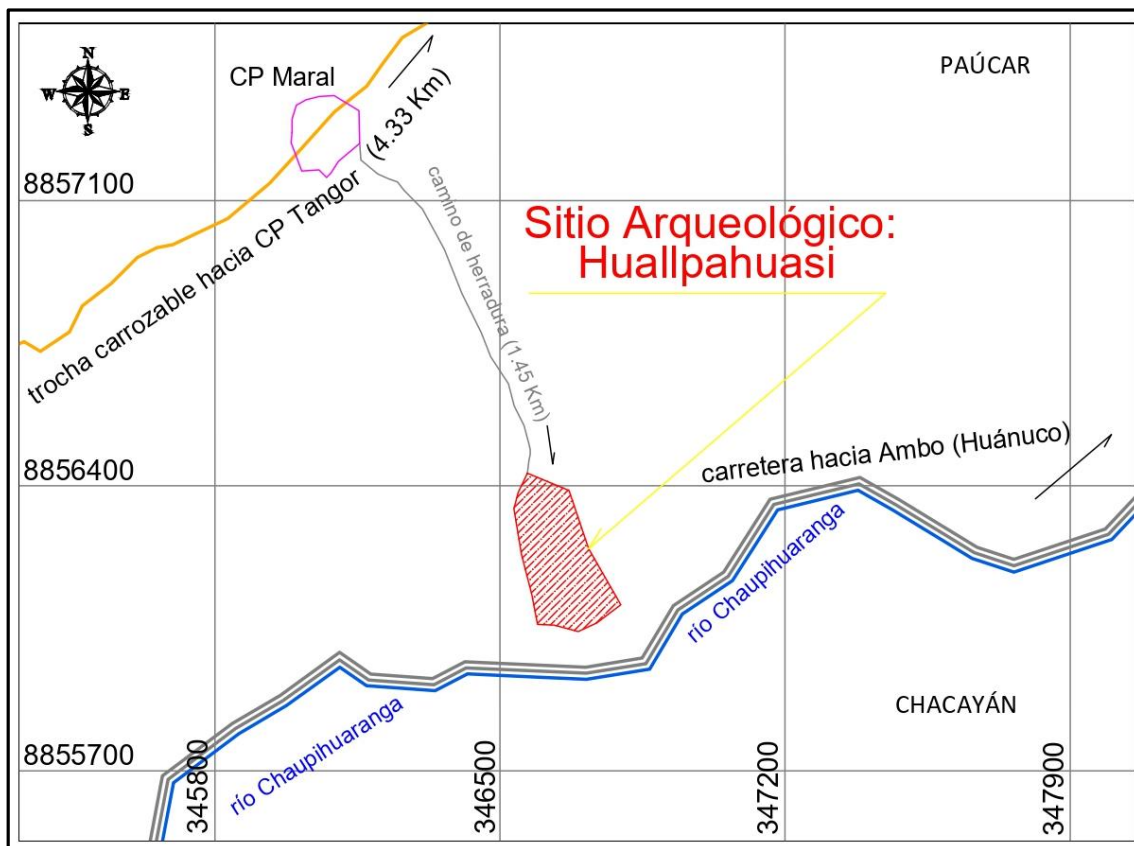
10. AFECTACIONES

La principal causa de afectación ha sido el paso del tiempo, ya que muchas estructuras han colapsado debido a la vegetación que ha crecido descontroladamente, al punto que el acceso a este sector se hace difícil. Las terrazas de las laderas, a su vez, han sufrido el desmontaje de algunas de sus estructuras.

11. OBSERVACIONES

Ninguna

12. CROQUIS





MEMORIA DESCRIPTIVA

1. NOMBRE DEL BIEN INMUEBLE ARQUEOLOGICO PREHISPANICO

Huallpahuasi

2. CLASIFICACION

Sitio arqueológico

3. UBICACION:

3.1. LOCALIZACION:

Se ubica a 5.78 km al oeste del centro poblado Tangor y aproximadamente a 1.45 km al sur del centro poblado Maral.

3.2. UBICACION POLITICA:

Distrito: Paucar
Provincia: Daniel Alcides Carrión
Departamento: Pasco

3.3. UBICACION GEOGRAFICA:

- **Datum:** World Geodetic System Datum 1984; WGS 84
- **Proyección:** Universal Transversal de Mercator (UTM)
- **Sistema de Coordenadas:** Universal Transversal de Mercator (UTM)
- **Zona UTM:** Zona 18
- **Carta Nacional:** 21K – AMBO, Escala: 1/100 000

3.4. COORDENADA UTM DE REFERENCIA:

- **Este:** 346 646.1337
- **Norte:** 8 856 220.1411

3.5. ALTITUD

2 807 m.s.n.m.

3.6. GEOREFERENCIACIÓN:

- **Tipo de Medición:** RTK (Tiempo real)
- **Marca y Modelo del Equipo Geodésico empleado para el levantamiento:** GPS Diferencial Trimble Modelo R8 GNSS

4. AREA:

60029.50 m² (6.0029 ha)

5. PERIMETRO

1 029.79 m

6. ACCESO

Se accede desde Ambo (Huánuco) carretera PE-18, hasta llegar al desvío hacia Tangor (Pasco), al llegar a este centro poblado, se toma una trocha carrozable al oeste (a 4.33 Km) hacia el centro poblado Maral, de ahí se toma un camino de herradura con dirección sur, a 1.45 Km se ubica el sitio arqueológico.



7. COLINDANCIAS

Las colindancias se describen en referencia al plano PP-007-MC_DGPA-DSFL-2023 WGS84, considerando tramos en sentido horario definidos por 12 vértices, que van desde el número 1 al 12.

Norte:

Colinda con tierras de protección, en línea recta de 1 tramo, del vértice 1 al 2, con una longitud de 110.73 m.

Este:

Colinda con tierras de protección, en línea quebrada de 2 tramos, del vértice 2 al 4, con una longitud total de 309.22 m.

Sur:

Colinda con tierras de protección, en línea quebrada de 4 tramos, del vértice 4 al 8, con una longitud total de 226.01 m.

Oeste:

Colinda con tierras de protección, en línea quebrada de 5 tramos, del vértice 8 al 1, con una longitud total de 383.83 m.

8. CUADRO DE DATOS TECNICOS (DE ACUERDO AL PLANO Nº PP-007-MC_DGPA/DSFL-2023, A ESCALA: 1/2000)

VÉRTICE	LADO	DISTANCIA	ÁNGULO INTERNO	ESTE (X)	NORTE (Y)
1	1-2	110.73	92°48'33"	346567.4077	8856430.9428
2	2-3	150.71	131°7'51"	346669.6766	8856388.4948
3	3-4	158.51	191°11'7"	346717.7204	8856245.6477
4	4-5	74.09	97°36'25"	346796.4341	8856108.0641
5	5-6	50.31	167°29'56"	346737.5642	8856063.0848
6	6-7	60.97	140°1'41"	346691.9235	8856041.9181
7	7-8	40.64	192°15'52"	346633.0536	8856057.7932
8	8-9	73.94	103°49'56"	346592.4595	8856059.7978
9	9-10	102.52	183°32'31"	346578.3456	8856132.3739
10	10-11	113.59	174°49'41"	346552.5960	8856231.6058
11	11-12	41.17	155°25'42"	346534.0933	8856343.6770
12	12-1	52.61	169°50'46"	346544.8843	8856383.4032
TOTAL		1029.79	1800°0'1"		
Suma de ángulos (real) = Error acumulado =			1800°00'00" 00°00'01"		



PERÚ

Ministerio de Cultura

FICHA DE REGISTRO FOTOGRÁFICO

1. UBICACIÓN

Nombre del Bien Inmueble	Huallpahuasi
Arqueológico Prehispánico	
Centro Poblado	Maral
Distrito	Páucar
Provincia	Daniel Alcides Carrión
Departamento	Pasco
Coordenadas	346643 E / 8856287 N

2. DETALLES

Orientación	E – W
Fecha	03/07/2019
Autor	Jimi Espinoza

3. FOTOGRAFÍA



4. DESCRIPCIÓN

Uno de los muros del sector central. Nótese la vegetación que crece sobre los muros.



PERÚ

Ministerio de Cultura

FICHA DE REGISTRO FOTOGRÁFICO

1. UBICACIÓN

Nombre del Bien Inmueble	Huallpahuasi
Arqueológico Prehispánico	
Centro Poblado	Maral
Distrito	Páucar
Provincia	Daniel Alcides Carrión
Departamento	Pasco
Coordenadas	346642 E / 8856272 N

2. DETALLES

Orientación	S – N
Fecha	03/07/2019
Autor	Jimi Espinoza

3. FOTOGRAFÍA



4. DESCRIPCIÓN

En primer plano, a la izquierda, algunas estructuras del sector central. Al fondo las terrazas edificadas sobre la ladera del cerro que baja



PERÚ

Ministerio de Cultura

FICHA DE REGISTRO FOTOGRÁFICO

1. UBICACIÓN

Nombre del Bien Inmueble	Huallpahuasi
Arqueológico Prehispánico	
Centro Poblado	Maral
Distrito	Páucar
Provincia	Daniel Alcides Carrión
Departamento	Pasco
Coordenadas	346629 E / 8856271 N

2. DETALLES

Orientación	S – N
Fecha	03/07/2019
Autor	Jimi Espinoza

3. FOTOGRAFÍA



4. DESCRIPCIÓN

Algunas estructuras del sector central completamente tapadas por vegetación.



PERÚ

Ministerio de Cultura

FICHA DE REGISTRO FOTOGRÁFICO

1. UBICACIÓN

Nombre del Bien Inmueble	Huallpahuasi
Arqueológico Prehispánico	
Centro Poblado	Maral
Distrito	Páucar
Provincia	Daniel Alcides Carrión
Departamento	Pasco
Coordenadas	346618 E / 8856344 N

2. DETALLES

Orientación	SE – NW
Fecha	03/07/2019
Autor	Jimi Espinoza

3. FOTOGRAFÍA



4. DESCRIPCIÓN

Detalle de uno de los muros que conforman las terrazas en la ladera del verro que baja hacia el sector central.



PERÚ

Ministerio de Cultura

FICHA DE REGISTRO FOTOGRÁFICO

1. UBICACIÓN

Nombre del Bien Inmueble	Huallpahuasi
Arqueológico Prehispánico	
Centro Poblado	Maral
Distrito	Páucar
Provincia	Daniel Alcides Carrión
Departamento	Pasco
Coordenadas	346629 E / 8856326 N

2. DETALLES

Orientación	E – W
Fecha	03/07/2019
Autor	Jimi Espinoza

3. FOTOGRAFÍA



4. DESCRIPCIÓN

Vista de las terrazas en primer plano, hacia el fondo el sector central



PERÚ

Ministerio de Cultura

FICHA DE REGISTRO FOTOGRÁFICO

1. UBICACIÓN

Nombre del Bien Inmueble	Huallpahuasi
Arqueológico Prehispánico	
Centro Poblado	Maral
Distrito	Páucar
Provincia	Daniel Alcides Carrión
Departamento	Pasco
Coordenadas	346627 E / 8856295 N

2. DETALLES

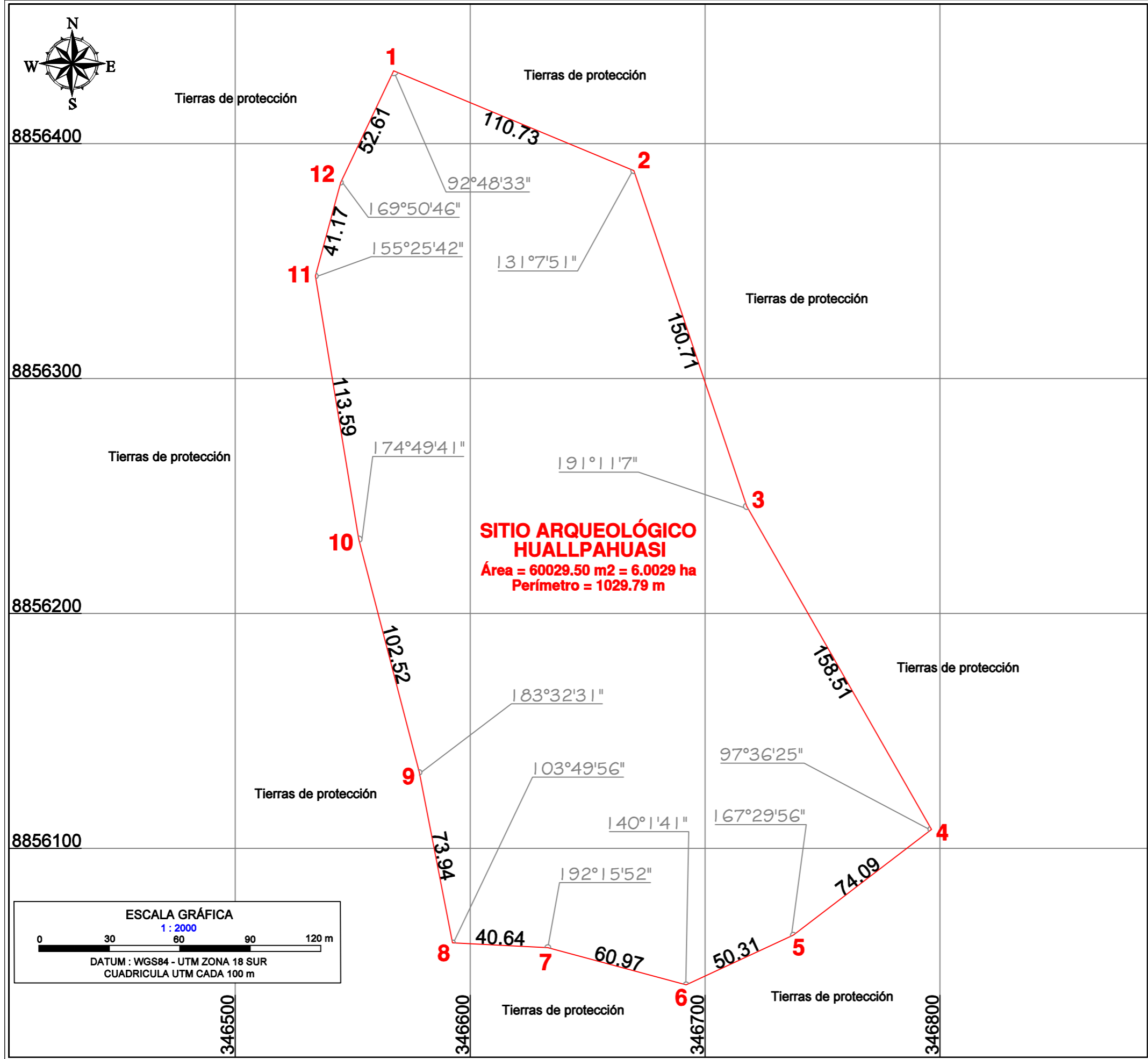
Orientación	E – W
Fecha	03/07/2019
Autor	Jimi Espinoza

3. FOTOGRAFÍA

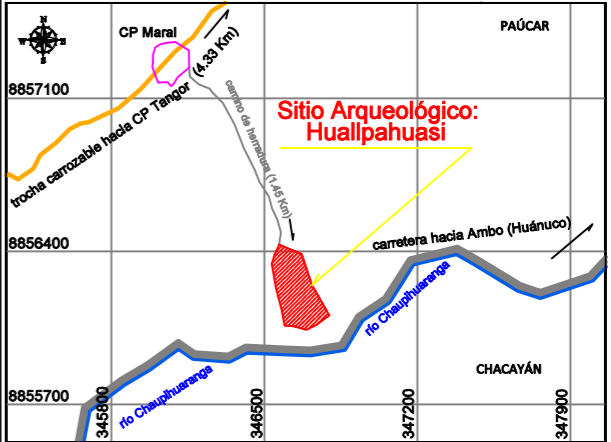


4. DESCRIPCIÓN

Hornacina en uno de los muros del sector central.



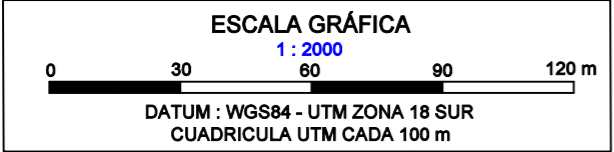
PLANO DE UBICACIÓN: 1/ 40000



CUADRO TÉCNICO DE COORDENADAS UTM WGS84

VÉRTICE	LADO	DISTANCIA	ANG. INTERNO	ESTE (X)	NORTE (Y)
1	1-2	110.73	92°48'33"	346567.4077	8856430.9428
2	2-3	150.71	131°7'51"	346669.6768	8856388.4948
3	3-4	158.51	191°11'7"	346717.7204	8856245.6477
4	4-5	74.09	97°36'25"	346796.4341	8856108.0641
5	5-6	50.31	167°29'56"	346737.5642	8856063.0848
6	6-7	60.97	140°1'41"	346691.8235	8856041.9181
7	7-8	40.64	192°15'52"	346633.0536	8856057.7932
8	8-9	73.94	103°49'56"	346592.4595	8856059.7978
9	9-10	102.52	183°32'31"	346578.3456	8856132.3739
10	10-11	113.59	174°49'41"	346552.5960	8856231.6058
11	11-12	41.17	155°25'42"	346534.0933	8856343.6770
12	12-1	52.61	169°50'46"	346544.8843	8856383.4032
TOTAL		1029.79	1800°0'1"		

Suma de ángulos (real) = 1800°0'0"
 Error acumulado = 00°0'01"



PERÚ		Ministerio de Cultura Viceministerio de Patrimonio Cultural e Industrias Culturales
Plano perimétrico: SITIO ARQUEOLÓGICO HUALLPAHUASI		
Arq ^l Responsable: JIMI ESPINOZA ROJAS		
Ing ^o Resp. del Levantamiento Catastral: CESAR AUGUSTO MAMANI CRUZ		
Punto de Referencia Arqueológico Este(X): 346 646.1337 Norte(Y): 8 856 220.1411	Área: 60029.50 m ² 6.0029 ha	Perímetro: 1029.79 m
Dpto: PASCO	Provincia: DANIEL ALCIDES CARRIÓN	Distrito: PAÚCAR
Proyección: UTM	Datum: WGS 84	Zona: 18 S
Fecha de elaboración: JULIO - 2022		Código de Plano: PP-007-MC_DGPA-DSFL-2023 WGS84