

**PLAN DE CONSULTA  
(Sede Lagunas)**

**Consulta Previa sobre la propuesta de modificación de la zonificación de la Reserva Nacional Pacaya Samiria, contenida en el Plan Maestro 2017 - 2021**

El presente Plan de Consulta contiene información para la realización del proceso de consulta previa sobre la propuesta de modificación de la zonificación de la Reserva Nacional Pacaya Samiria y fue elaborado de manera participativa y consensuada entre el Servicio Nacional de Áreas Naturales Protegidas por el Estado (en adelante, el SERNANP), en calidad de entidad promotora, y los representantes de los pueblos indígenas u originarios consultados, en la reunión preparatoria realizada en la sede del Centro Poblado Villa Lagunas (Lagunas, Alto Amazonas, Loreto), el día 10 de diciembre del 2019.

**I. SOBRE LA CONSULTA PREVIA**

Según la Ley N° 29785, Ley de Derecho a la Consulta Previa a los Pueblos Indígenas u Originarios reconocido en el Convenio 169 de la Organización Internacional del Trabajo (en adelante, Ley de Consulta Previa), los pueblos originarios tienen el derecho a ser consultados de forma previa sobre las medidas legislativas o administrativas que afecten directamente sus derechos colectivos, su existencia física, identidad cultural, calidad de vida o desarrollo. La consulta previa es implementada obligatoriamente sólo por el Estado.

**II. FINALIDAD DE LA CONSULTA**

De acuerdo con la Ley de Consulta Previa, la consulta previa tiene por finalidad alcanzar un acuerdo o consentimiento entre el Estado y los pueblos originarios sobre una medida legislativa o administrativa que podrían afectar directamente sus derechos colectivos.

La consulta previa es un diálogo que busca garantizar que los pueblos originarios participen en los procesos de toma de decisión del Estado.

**III. MEDIDA A CONSULTAR**

La medida a consultar es la propuesta de modificación de la Zonificación de la Reserva Nacional Pacaya Samiria, contenida en el Plan Maestro 2017 - 2021 que fue aprobado mediante Resolución Presidencial N° 273-2017-SERNANP. A continuación, se presenta información detallada sobre la propuesta de medida consultada:

Tabla 1: Propuesta de la modificación de la zonificación

Tipo de Zona	Área PM 2009 – 2013	Área propuesta PM 2017 - 2021	Sustento de la Zonificación / Propósito de la medida
Protección Estricta (PE) (eliminación)	546405.83	-	Teniendo en cuenta que la Reserva Nacional Pacaya Samiria es un área natural de uso directo, cuya población local viene realizando ancestralmente el uso de recursos naturales de flora y fauna del ANP, lo cual se realiza muchas veces en la zona de protección estricta. En el

*[Handwritten marks]*

*[Handwritten signature]*

*[Handwritten signature]*  
*[Handwritten signature]*  
*[Handwritten signature]*

*[Handwritten signature]*

			proceso de actualización del Plan Maestro 2017-2021 se recopiló información de las poblaciones, lo cual permitió tener sustento para la propuesta de cambio de zonificación, esto con el fin de sincerar las actividades desarrolladas dentro del ANP. Por ello, se propone la ampliación de las zonas de Aprovechamiento directo y recuperación con la finalidad de continuar con el aprovechamiento de los recursos naturales y otorgar derechos (acuerdo de actividad menor y contrato de aprovechamiento) así mismo poder otorgar derecho para el aprovechamiento del recurso paisaje, de esta manera la población local sea beneficiada.
Silvestre (S) (ampliación)	545,099.51	578,377.84	De igual manera que en la zona PE, como consecuencia del sinceramiento de la información de las actividades que realizan las poblaciones asentadas en el ANP, esta zona se ha modificado, aumentando su superficie, con lo que la población beneficiaria va a seguir desarrollando el aprovechamiento de los recursos naturales, tanto para subsistencia como para generar beneficios económicos.
Aprovechamiento Directo (AD) (ampliación)	798,290.33	932,909.16	Al igual que la zona silvestre (S), esta zona de AD se amplió, mayormente en el sector norte de la RNPS, con lo que se cumplirá el objetivo de propiciar el aprovechamiento directo de recursos naturales de flora y fauna con fines de subsistencia y para la comercialización de manera formal. Se asume que la población asentada en la RNPS hace uso tradicional de subsistencia concordante con las normas de uso establecidas en el Plan Maestro.
Recuperación (REC) (ampliación)	452,234.74	531,842.26	El incremento de la zona de recuperación del sector norte, tiene como objetivo, recuperar hábitats de especies de flora y fauna para su conservación y, en el sector suroeste, recuperar ecosistemas degradados, a través de acciones

*[Vertical column of handwritten signatures]*

*[Handwritten signature]*

*[Handwritten signature]*

*[Handwritten signature]*

*[Handwritten signature]*

*[Handwritten signature]*

			de protección, repoblamiento, reforestación y manejo sostenible.
Uso Especial (ampliación)	128,216.99	134,566.93	Esta zona se ha incrementado por causa natural del cambio en el curso del Canal de Puinahua y por erosión en un sector del río Marañón información recopilada en estos últimos años, lo cual permitirá a la población local continuar desarrollando sus actividades tradicionales de subsistencia, como caza, pesca, recolección y cultivos, ya que son compatibles con el objetivo de esta zona, respetándose de esta manera esos derechos adquiridos por las comunidades que estaban establecidos antes de la creación del ANP.

#### IV. PARTES DEL PROCESO DE CONSULTA

De acuerdo con los artículos 2 y 5 de la Ley de Consulta Previa, se consideran "partes" del proceso de consulta previa a las siguientes:

##### 4.1 La Entidad Promotora

De acuerdo con el artículo 3, literal g), del Reglamento de la Ley de Consulta Previa, aprobado mediante Decreto Supremo N° 001-2012-MC (en adelante, el Reglamento de la Ley de Consulta Previa), la entidad promotora del presente proceso de consulta previa, es el SERNANP.

El SERNANP es un Organismo Público Técnico Especializado adscrito al Ministerio del Ambiente, encargado de dirigir y establecer los criterios técnicos y administrativos para la conservación de las áreas naturales protegidas, de cautelar el mantenimiento de la diversidad biológica, y es el ente rector del Sistema Nacional del Área natural Protegida por el Estado- SINANPE.

En este proceso de consulta, el SERNANP, en calidad e entidad promotora, asumirá las siguientes responsabilidades:

- Recibir y resolver la solicitud del derecho de petición, en caso se presente
- Informar a las comunidades indígenas el contenido, los motivos, los impactos, la implicancia, consecuencias de la medida.
- Brindar a las comunidades indígenas identificadas, el apoyo logístico necesario para las diferentes etapas del proceso.
- Publicar en la página oficial del SERNANP el Plan de Consulta (Resumen Ejecutivo), la Propuesta de Medida a Consultar, el Acta de Consulta y el Informe de Consulta.
- Adoptar las acciones que correspondan para que garanticen los derechos colectivos expresados por las comunidades indígenas en la etapa de Diálogo.

#### 4.2 Pueblos indígenas u originarios a ser consultados

Para el presente proceso de consulta previa, participan en calidad de pueblos indígenas u originarios consultados, 143 localidades (comunidades nativas, comunidades campesinas y centros poblados) identificados como parte de los pueblos indígenas Kukama kukamiria y Urarina. Las localidades mencionadas se encuentran precisadas en el Anexo 1 del presente documento.

Los pueblos indígenas u originarios identificados asumirán las siguientes responsabilidades:

- Participar activamente en las diferentes etapas del proceso de consulta
- Acreditar a sus representantes por sedes para participar en la Etapa de Dialogo.
- Convocar, desarrollar la Etapa de Evaluación Interna.
- Analizar el contenido y alcances de la medida consultada en relación a sus derechos colectivos y emitir el resultado de esta Etapa de Evaluación interna.
- Garantizar la participación de los miembros de su comunidad en la Etapa Informativa y Evaluación Interna.

Asimismo, los pueblos originarios identificados, a través de sus organizaciones representativas, pueden exigir el cumplimiento de los acuerdos alcanzados en el presente proceso de consulta previa en la vía administrativa y judicial.

#### V. OTROS ACTORES DEL PROCESO

De conformidad con la Ley de Consulta Previa y su reglamento, existen otros actores en el proceso de consulta previa que se precisan a continuación:

Tabla 2: Otros actores en el proceso de consulta previa

Actor	Responsabilidades
Facilitador	<ul style="list-style-type: none"><li>• Revisará las condiciones físicas y técnicas del lugar donde se realizan las reuniones o eventos del proceso de consulta previa.</li><li>• Establecerá los objetivos, el programa y las reglas consensuadas.</li><li>• Promoverá el diálogo y fomentará la participación de los participantes.</li><li>• Consignará las discrepancias importantes si las hubiera.</li><li>• Promoverá un ambiente de respeto y tolerancia de modo que los participantes puedan plantear sus dudas con libertad y confianza.</li><li>• Respetará los pensamientos, sentimientos, opiniones y realidades de los participantes.</li><li>• Contribuirá a que el grupo llegue a acuerdos.</li><li>• Recogerá y sintetizará los avances en las distintas actividades del proceso.</li></ul>
Intérpretes	<ul style="list-style-type: none"><li>• Realizará la interpretación (oral) y la traducción (escrita) de los contenidos brindados por la entidad promotora en las distintas etapas del proceso, según se requiera.</li><li>• Realizará la interpretación (oral) y la traducción (escrita) de los contenidos brindados por los pueblos originarios en las distintas etapas del proceso según, se requiera.</li></ul>

	<ul style="list-style-type: none"> <li>• Transmitirá de forma fidedigna aquello que sea materia de interpretación y/o traducción.</li> <li>• Estará en el registro a cargo del Viceministerio de Interculturalidad del ministerio de Cultura o habrá recibido capacitación de interpretación y traducción por dicho Ministerio.</li> </ul>
Asesores	<ul style="list-style-type: none"> <li>• Brindará colaboración técnica en el proceso de consulta, según se requiera.</li> <li>• Estará acreditado a través de un documento por los pueblos originarios consultados.</li> <li>• No podrá desempeñar rol de vocería.</li> </ul>

Adicionalmente, existen otros representantes de entidades públicas que podrán participar en el presente proceso de consulta previa, en tanto sus competencias y funciones se vinculan con el desarrollo del mismo.

Tabla 3: Otras instituciones que podrán participar en el proceso de consulta previa

ACTOR	RESPONSABILIDADES
MINISTERIO DE CULTURA – VICEMINISTERIO DE INTERCULTURALIDAD	<ul style="list-style-type: none"> <li>❖ Brinda asistencia técnica y capacitación a la entidad promotora y a los pueblos indígenas durante el proceso</li> <li>❖ Emitir opinión sobre procedimientos para aplicar el derecho a la consulta</li> <li>❖ Registra los resultados de las consultas realizadas.</li> </ul>
DEFENSORIA DE PUEBLO	<ul style="list-style-type: none"> <li>❖ Entidad pública que supervisa a las demás entidades públicas en el cumplimiento de sus funciones.</li> <li>❖ Garantiza el respeto de los derechos fundamentales.</li> </ul>

## VI. REUNIONES PREPARATORIAS

De acuerdo con el artículo 15 del Reglamento de la Ley de Consulta Previa, las entidades promotoras pueden realizar reuniones preparatorias con las organizaciones representativas del o de los pueblos originarios, a fin de informarles sobre la propuesta del Plan de Consulta.

En ese sentido, el SERNANP, en calidad de entidad promotora, ha convocado a las organizaciones representativas de las 143 localidades identificadas como pueblos indígenas u originarios para participar en las reuniones preparatorias para el presente proceso de consulta previa.

Al respecto, considerando el número de localidades identificadas como pueblos indígenas y la extensión de la Reserva Nacional Pacaya Samiria, el SERNANP ha optado por realizar siete (7) reuniones preparatorias, del 27 de noviembre al 11 de diciembre del 2019, conforme el siguiente detalle:

Tabla 4: Localidades identificadas como pueblos indígenas.

Nº	SEDE	FECHAS	Nº DE LOCALIDADES	LOCALIDADES
1	Sede Victoria	27 y 28 de noviembre	15	Nueva Independencia, La Palma, Victoria, San Antonio, Nuevo Liberal, Nuevo Polo Sur, Bolívar, Nuevo Encanto, Padre López, Obrero II Zona, Obrero, Nuevo Clavero, Oceanía, Puerto Irene y Vista Alegre.

*[Handwritten marks]*

2	Sede Bretaña	29 y 30 de noviembre	15	Huacrachiro, San Miguel, Ancash, San Carlos I Zona, 7 de Junio, San Pedro, San Pedro I Zona, Manco Cápac, Jorge Chávez, Iricahua, Once de Agosto, Contamanillo, Jorge Chávez, Puerto Perú y Nuevo Pucate.
3	Sede 20 de Enero	2 y 3 de diciembre	24	Tupac Amaru II, Santa Rita de Florida, San José de Sarapanga, Nueve de octubre, Las Palmas, Santa Fe, Villas Canaan, Las Malvinas, Bagazán de San Pedro de Tipishca, Santa Rosa de Tipishca, José Olaya, Santo Domingo, Bello Horizonte, Peña Negra, San Pedro de Tipishca, San Pedro de Tipishca I Zona, Gran Punta, 23 de Junio, San Jacinto, Yarina, Arequipa, 20 de Enero, Buenos Aires, San Antonio
4	Sede San Regis	4 y 5 de diciembre	18	Villa Monte Alegre, Pampa Caño, Solterito, Nuevo Miraflores, Nuevo Miraflores I Zona, San Ramón, Dos de Mayo de San Pablo de Tipishca, Bagazán, Alianza, Firmeza, San Juan de Lagunillas, Lisboa, Esparta, Puerto Orlando, San Martín del Marañón, Sucre de San Pablo de Tipishca, Palizada.
5	Sede Leoncio Prado	6 y 7 de diciembre	27	San Roque, Roca Fuerte, Santa Rosa de Lagarto, San José de Parinari, Parinari, Santa Rita de Castilla, Shapajilla, Nuevo San Juan, Tangarana, Mundial, Bolívar, Santa Clara, Leoncio Prado, Nueva Fortuna, Yurica 7 de Junio, Nueva Arica, Nueva Unión, San Martín de Tipishca, San Miguel, Santa Isabel.
6	Sede Maypuco	8 y 9 de diciembre	25	6 de Mayo, San Antonio, Nueva Alianza, Chanchamayo, Vista Alegre, Concordia, Berlín, Nueva Elmira, Buenos Aires, Victoria, Nueva Esperanza, San Francisco, Cuninico, Nueva Santa Rosa, Urarinas, Santa Teresa, Monterrico, Ollanta, Hualpa Isla, 18 de Julio, Alfonso Ugarte, San José de Saramuro, San Pedro, San Gabriel, Nueva Unión del Marañón, y Saramurillo.
7	Sede Lagunas	10 y 11 de diciembre	18	Dos de Mayo, Progreso, Santa Isabel del Marañón, Nueva Unión, Bellavista, Pucacuro, San José de Pacharaco, Veracruz, Santa Isabel del Hualлага, Emanuel Varadero de Tibilo, 7 de Junio, Arahuante, Esperanza, Sananguillo, San Manuel, San Luis, 6 de Julio y Ocho de Octubre.

*[Vertical column of handwritten signatures on the left side of the page]*

*[Vertical column of handwritten signatures on the right side of the page]*

El objetivo de las reuniones preparatorias es presentar, exponer y consensuar el contenido del Plan de Consulta para el Proceso de Consulta Previa sobre la propuesta de modificación de la zonificación de la Reserva Nacional Pacaya Samiria.

*[Handwritten signatures and initials at the bottom of the page]*



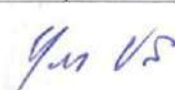

En ese sentido, la presente reunión preparatoria se realizó en la sede del centro poblado Villa Lagunas y contó con la participación de los siguientes representantes de las partes y otros actores:

Tabla 5: Lista de representantes que participan en la reunión preparatoria:

NOMBRES Y APELLIDOS	DNI	INSTUTUCION/LOCALIDAD
<b>Entidad Promotora</b>		
Enrique Alfredo Neyra Saavedra	41163425	SERNANP
Juan Alberto Casanova Daza	41981204	SERNANP
Walter Orlando Herrera Carmona	05249213	SERNANP
Karen Victoria Arévalo Pezo	71532845	SERNANP
Roció Esther Díaz Vásquez	41462784	SERNANP
Silverio Macuyama Ahuanari	80389034	SERNANP
Ysrael Vela Sangama	80501757	SERNANP
Teddy Ivan Pezo Yazakama	05370671	SERNANP
Patrick Rodríguez Rodríguez	73232739	SERNANP
Dustin Javier Silva Del Aguila	41642239	SERNANP
<b>Pueblos consultados</b>		
Gerardo Salas Orbe	47895986	CCNN DOS DE MAYO
Juan Pérez Cariajano	05623232	CCNN PUCACURO
Juan Baltazar Curinuqui Murayari	44554515	CCNN BELLAVISTA
Olga Albuquerque Sirche	80462865	CCNN SANTA ISABEL DEL MARAÑON
Edinson Arimuya Manihuari	42680667	CCNN SANTA ISABEL DE HUALLAGA
Leticia Carihuasairo Murayari	48606051	CCNN SANTA ISABEL DE HUALLAGA
Leonides Manihuari Huaicama	05602543	CCNN ESPERANZA
Winston Velásquez Guerra	45413972	CCNN NUEVA UNION
Benedicto Garate Carihuasairo	05297574	CCNN 6 DE JULIO
Raúl Tamani Murayari	05624080	CCNN EMANUEL VARADERO DE TIBILO
Victor Hugo Curitima Taricuarima	45118857	CCNN PROGRESO
Juan Arirama Yahuarcani	44154117	CCNN SAN MANUEL
Segundo Victor Yaricahua Manihuari	42391441	PRESIDENTE DE FEDECOCA
<b>Ministerio de Cultura</b>		
Marco Antonio Quintana Ortiz	10137142	MINISTERIO DE CULTURA


  
  
  
  
7

Intérprete		
Roldán Ricopa Tamani	05706142	INTERPRETE

Durante las reuniones preparatorias se desarrollaron los siguientes temas:

- Información sobre el derecho y proceso de consulta previa.
- Información sobre la propuesta de modificación de la zonificación de la Reserva Nacional Pacaya Samiria.
- Presentación y revisión de la propuesta del Plan de consulta.

Como resultado de la reunión preparatoria, se tiene el presente Plan de Consulta consensuado.

## VII. ETAPAS DEL PROCESO DE CONSULTA

Según el artículo 8° de la Ley de Consulta Previa, los procesos de consulta deben cumplir con siete (7) etapas. Asimismo, la entidad promotora deberá realizar el registro fotográfico y fílmico de la realización de las actividades del proceso de consulta previa.

### 7.1. Etapa de Identificación de la medida a consultar

El SERNANP, de acuerdo con la Resolución Presidencial N° 049-2014-SERNANP y la normativa vigente sobre el derecho a la consulta previa, determinó que la medida administrativa a consultar es la propuesta de modificación de la zonificación de la Reserva Nacional Pacaya Samiria. Asimismo, dicho informe concluye que la referida propuesta de medida podría generar afectaciones directas a los siguientes derechos colectivos de los pueblos indígenas:

- Derecho a la tierra y el territorio.
- Derecho a los recursos naturales

### 7.2. Etapa de identificación de los CCII que serán consultados

El SERNANP, de conformidad con el artículo 8 de la Ley de Consulta Previa, mediante el informe N° 008-2019-SERNANP-RNPS/KVAP de fecha 13/11/2019 identificó a 143 localidades (ver anexo 1) pertenecientes a los pueblos indígenas u originarios Kukama kukamiria y Urarinas, que podrían ser afectados directamente a sus derechos colectivos.

Cabe mencionar que, para la identificación de pueblos indígenas u originarios, el SERNANP recopiló información de las localidades mediante entrevistas personales con los presidentes de las siguientes organizaciones de comunidades indígenas: Federación de comunidades Cocama Cocamilla (FEDECOCA), Asociación Indígena de Desarrollo y Conservación del Samiria (AIDECOS); Federación de Comunidades Indígenas Formalizadas del Marañón y Samiria (FECIFOMAS), Asociación Indígena de Desarrollo y Conservación del Bajo Puinahua (AIDECOBAP), Asociación Indígena para el Desarrollo del Río Marañón (AIDEMA), Asociación de las Comunidades Nativas Cocama y Cocamiria del Distrito de Urarinas Río Marañón (ACONAKKU), Federación de Pueblo Cocama Unidos del Marañón (FEDEPCUM), Asociación Cocama de Desarrollo y Conservación San Pablo Tipishca (ACODECOSPAT) quienes proporcionaron información actualizada de sus integrantes, y así mismo nos brindaron los nombres de los APU y número de teléfono de contacto. Estas organizaciones también nos facilitaron el contacto de otras organizaciones del ámbito como la



Asociación de Desarrollo del Puinahua (ADECOP) y la Federación de Comunidades Nativas del Maraón y Chambira (FECONAMACH).

### 7.3. Etapa de Publicidad

El SERNANP, de acuerdo con la Ley de Consulta Previa y su reglamento, realizará las siguientes acciones:

- Entrega física, a los representantes de los pueblos indígenas u originarios consultados, de los siguientes documentos:
  - ❖ Plan de Consulta Previa
  - ❖ La propuesta de modificación de la Zonificación RNPS, contenida en el Plan Maestro 2017 – 2021 de la RNPS.
  - ❖ Lista de las CCII a ser consultadas

La entrega de los referidos documentos se realizará inmediatamente al finalizar cada una de las siete (7) reuniones preparatorias. A partir del cumplimiento de la etapa de publicidad, se inicia el conteo de los 120 días calendarios como plazo máximo para realizar el proceso de consulta previa.

Adicionalmente, el SERNANP publicará los documentos entregados a los pueblos indígenas u originarios consultados, así como los cargos de entrega en su portal web institucional, así mismo, remitirá el presente plan de consulta, mediante oficio, a las Federaciones u Organizaciones de los pueblos indígenas consultados y a la Defensoría del Pueblo.

### 7.4. Etapa de Información

En esta etapa, el SERNANP tiene la obligación de brindar información sobre la propuesta de medida consultada a cada una de las 143 localidades identificadas como parte de los pueblos Kukama kukamiria y Urarinas consultados (ver anexo 1).

En ese sentido, el SERNANP brindará información sobre los motivos, implicancias, afectaciones y consecuencias de la medida consultada, propuesta de modificación de la zonificación de la Reserva Nacional Pacaya Samiria, atendiendo la diversidad cultural de los pueblos indígenas u originarios consultados.

Al respecto, en la reunión preparatoria se consensuó que la etapa de información se realizará considerando el siguiente detalle:

- En el desarrollo de la etapa informativa se contará con un intérprete y/o traductor de la lengua Kukakama kukamiria y Urarina, según corresponda.
- Realizar un (1) taller informativo en cada una de las 143 localidades identificadas como pueblos indígenas u originarios.
- Entrega de material informativo en cada una de las localidades.
- En los talleres informativos se promoverá y garantizará la participación de las mujeres.

Los talleres informativos con las 18 localidades consultadas de la sede del Centro Poblado de Lagunas se realizarán conforme al siguiente detalle:

Tabla 6: Etapa de Información en el proceso de Consulta Previa – sede Lagunas

Etapa	Actividad	Plazo, fechas y lugares	Responsables
Información	18 talleres informativos	CCNN Arahuate (*) <b>13 de Diciembre</b>	SERNANP
		CCNN 08 de Octubre (*) <b>13 de Diciembre</b>	
		CCNN Esperanza <b>14 de Diciembre 08:00 am</b>	
		CCNN Progreso <b>14 de Diciembre 14:00 pm</b>	
		CCNN San Luis (*) <b>15 de Diciembre</b>	
		CCNN Veracruz (*) <b>15 de Diciembre</b>	
		CCNN Pucacuro <b>16 de Diciembre 08:00 am</b>	
		CCNN San José de Pacharaco <b>16 de Diciembre 15:00 pm</b>	
		CCNN Santa Isabel del Marañón <b>17 de Diciembre 08:00 am</b>	
		CCNN 06 de Julio <b>17 de Diciembre 15:00 pm</b>	
		CCNN Bellavista <b>18 de Diciembre 08:30 am</b>	
		CCNN Nueva Unión <b>18 de Diciembre 14:00 pm</b>	
		CCNN Emanuel Varadero de Tíbilo <b>04 de Enero 09:00 am</b>	
		CCNN 07 de Junio (*) <b>05 de Enero 09:00 am</b>	
		CCNN Santa Isabel del Huallaga <b>06 de Enero 09:00 am</b>	
CCNN San Manuel <b>07 de Enero 09:00 am</b>			
CCNN Sananguillo <b>07 de Enero 15:00 pm</b>			
CCNN Dos de Mayo <b>10 de Enero 09:00 am</b>			

(\*) El SERNANP visitará a las comunidades de Arahuate, 08 de Octubre, San Luis, Veracruz, 07 de Junio. Esto debido a que los representantes de estas comunidades no acudieron a la reunión preparatoria.

**De las preguntas o aclaraciones**

Las preguntas o aclaraciones respecto de la medida objeto de consulta, podrán ser solicitadas por los pueblos indígenas u originarios consultados en forma escrita o mediante otros medios, mediante comunicaciones dirigidas al SERNANP, de acuerdo con el siguiente detalle:

- Ing. Enrique Alfredo Neyra Saavedra  
Jefe Reserva Nacional Pacaya Samiria – SERNANP  
Jr. Tacna N° 432 Iquitos – Loreto – Perú  
correo: eneyra@sernanp.gob.pe  
Celular 968218453
- Sede central del SERNANP: Calle 17 N° 355 Urb. El Palomar, San Isidro, Lima.

Las respuestas de parte del SERNANP, en calidad de entidad promotora, con relación a las preguntas presentadas por los pueblos indígenas consultados, serán atendidas, según el caso, mediante cartas, correo electrónico, llamadas telefónicas, reuniones de trabajo u otro mecanismo, a través del siguiente contacto:

- Ing. Walter Orlando Herrera Carmona  
Especialista de la Reserva Nacional Pacaya Samiria – SERNANP  
Jr. Tacna N° 432 Iquitos – Loreto – Perú  
correo: wherrera@sernanp.gob.pe  
Celular 925987501

El tiempo estimado para alcanzar dichas respuestas, dependerá del acceso a los medios y, en caso de preguntas escritas, deben realizarse en siete (7) días hábiles después de su recepción, plazo que podría extenderse según la complejidad de las preguntas. También podrá realizarse utilizando mecanismos de comunicación como internet, teléfono o radio.

Las autoridades y los participantes de las localidades consultadas, tienen la responsabilidad de replicar la información recibida a los demás miembros de sus localidades.

**7.5. Etapa de Evaluación interna**

En esta etapa, los pueblos indígenas u originarios consultados analizan la propuesta de medida desde el punto de vista de sus derechos colectivos. El resultado de esta actividad debe constar en un Acta de Evaluación Interna por cada localidad. Los aportes y propuestas que se formulen sobre la propuesta de modificación de la zonificación de la Reserva Nacional Pacaya Samiria, serán conversados durante la etapa de Diálogo.

Las copias de las actas de evaluación interna serán recogidas por la entidad promotora, el SERNANP, en cada de las localidades, mediante visitas a las localidades previamente coordinadas.

La etapa de evaluación interna se desarrollara del 13 de enero al 11 de febrero del 2020 de acuerdo con el siguiente detalle

*[Handwritten mark]*

Etapa	Actividad	Fecha	Lugar	Responsable
Evaluación Interna	Asamblea comunal con agenda única	13 de enero al 05 de febrero del 2020	En cada una de las comunidades	Autoridades de las localidades consultadas.
	Ratificación y/o elección de representantes acreditados para el diálogo.			
	Recojo de actas de evaluación interna	El 06 y 07 Febrero del 2020 El 10 y 11 de Febrero del 2020		SERNANP

- Al momento del recojo de las actas de evaluación interna, se coordinara sobre si los representantes de las comunidades nativas serán recogidos por personal del SERNANP o vendrán con su movilidad.

### Acreditación de representantes

Las localidades consultadas deberán acreditar a sus representantes para la etapa de diálogo del proceso de consulta previa. Para la acreditación deberá considerarse la existencia de sectores/anexo/barrios existentes en las localidades, así como la participación de las mujeres<sup>1</sup>.

Los representantes acreditados deben cumplir con las siguientes características concurrentes, conforme lo establecido en el Reglamento de la Ley de Consulta Previa:

- a) Ser persona natural y miembro del pueblo indígena u originario consultado.
- b) Ser elegido conforme los usos y costumbres tradicionales de dichos pueblos.

Los pueblos indígenas u originarios consultados en el presente proceso de consulta previa elegirán o ratificarán a dos (2) representantes por localidad para el diálogo. Dicha acreditación se realizará mediante Acta de asamblea comunal, pudiendo ser en la misma Acta de Evaluación Interna.

Los pueblos originarios consultados podrán cambiar a sus representantes mediante un Acta de asamblea general.

El acta de acreditación será entregada a la entidad promotora en el día de la entrega de los resultados de la evaluación interna según el cronograma consensuado. Asimismo, es fundamental que los representantes acreditados hayan participado en las etapas del proceso de consulta previa con el propósito de que cuenten con información sobre la propuesta de medida consultada.

### 7.6. Etapa de Diálogo

La etapa de diálogo consistirá en la realización de siete (7) reuniones de diálogo, uno (1) en cada una de las sedes, en las que participarán los representantes acreditados de la entidad promotora, así como de los pueblos indígenas u originarios consultados.

La etapa de diálogo con los representantes acreditados de las localidades que participaron en la presente reunión preparatoria y de la entidad promotora, sede Lagunas, se realizará de acuerdo con el siguiente detalle:

<sup>1</sup> Según el artículo 16, literal d, del Reglamento de la Ley de Consulta Previa, el Plan de Consulta debe contener, entre otros temas, medidas que faciliten la participación de las mujeres indígenas en el proceso de consulta previa.

*[Vertical column of handwritten signatures and initials on the left margin]*

*[Vertical column of handwritten signatures and initials on the right margin]*

*[Handwritten signatures and initials at the bottom of the page]*

*[Handwritten signatures]*

Etapa	Actividad	Fecha	Lugar	Responsable
Diálogo	Reunión de Dialogo Intercultural	09 y 10 de de Marzo	CCPP Lagunas (Sede Lagunas)	SERNANP

*[Handwritten signature]*

El diálogo se realiza sobre los fundamentos de la medida, sus posibles afectaciones en los derechos colectivos de los pueblos originarios, y sobre las inquietudes, preocupaciones, sugerencias, propuestas que estos formulan para su conservación, gestión y participación en ello, las cuales deben ser puestas en conocimiento de la entidad promotora terminada la etapa de evaluación interna.

*[Handwritten signatures]*

Asimismo, los acuerdos, actos y ocurrencias de esta etapa deberán constar en el Acta de Consulta.

Además, los pueblos indígenas identificados pueden exigir el cumplimiento de los acuerdos alcanzados en el presente proceso de consulta en sede administrativa y judicial.

*[Handwritten signatures]*

**7.7. Etapa de decisión**

La decisión final sobre la aprobación de la medida administrativa corresponde a la entidad promotora. Dicha decisión debe estar debidamente motivada e implica una evaluación de los puntos de vista, sugerencias y recomendaciones planteadas por los pueblos indígenas durante el proceso de diálogo, así como el análisis de las consecuencias que la medida tendría sobre sus derechos colectivos.

*[Handwritten signatures]*

**VIII. REGISTRO**

En las reuniones preparatorias, los talleres informativos y las reuniones de dialogo intercultural, así como otras acciones realizadas en el marco de los procesos de consulta previa que correspondan, el SERNANP realizará un registro fotográfico y de video, según la conformidad de los pueblos indígenas a ser consultados.

*[Handwritten signature]*

**IX. LOS ENFOQUES PARA LA REALIZACION DEL PROCESO DE CONSULTA**

La metodología propuesta para el actual proceso de consulta se caracteriza por contar con los siguientes enfoques:

- **El enfoque intercultural:** Durante las etapas de información y diálogo, se considerará la traducción e interpretación a la lengua Kukama kukamiria y Uarina, según corresponde.
- **El enfoque de género:** La entidad promotora propiciará la participación de mujeres en las etapas de información, evaluación interna y diálogo, coordinando oportunamente con los pueblos originarios.
- **Enfoque participativo:** Los participantes tendrán oportunidad de expresarse democráticamente y respetando el marco legal que los reúne.

*[Handwritten signatures]*

**X. LOS PRINCIPIOS PARA LA REALIZACION DEL PROCESO DE CONSULTA**

- **Oportunidad:** El proceso de consulta se realiza de forma previa a la medida legislativa o administrativa a ser adoptada por las entidades estatales.

*[Handwritten signatures]*

*[Handwritten signatures]*





- **Interculturalidad:** El proceso de consulta se desarrolla reconociendo, respetando y adaptándose a las diferencias existentes entre las culturas y contribuyendo al reconocimiento y valor de cada una de ellas.
- **Buena fe:** Las entidades estatales analizan y valoran la posición de los pueblos originarios durante el proceso de consulta, en un clima de confianza, colaboración y respeto mutuo.
- El Estado y los representantes de las instituciones y organizaciones de los pueblos originarios tienen el deber de actuar de buena fe, estando prohibidos de todo proselitismo partidario y conductas antidemocráticas.
- **Flexibilidad:** La consulta debe desarrollarse mediante procedimientos apropiados al tipo de medida legislativa o administrativa que se busca adoptar, así como tomando en cuenta las circunstancias y características especiales de los pueblos originarios involucrados.
- **Plazo razonable:** El proceso de consulta se lleva a cabo considerando plazos razonables que permitan a las instituciones u organizaciones representativas de los pueblos originarios conocer, reflexionar y realizar propuestas concretas sobre la medida legislativa o administrativa objeto de consulta.
- **Ausencia de coacción o condicionamiento:** La participación de los pueblos originarios en el proceso de consulta debe ser realizada sin coacción o condicionamiento alguno.
- **Información oportuna:** Los pueblos originarios tienen derecho a recibir por parte de las entidades estatales toda la información que sea necesaria para que puedan manifestar su punto de vista, debidamente informados, sobre la medida legislativa o administrativa a ser consultada. El Estado tiene la obligación de brindar esta información desde el inicio del proceso de consulta y con la debida anticipación.

Siendo las 15:45 horas del día 10 de diciembre del 2019 se concluye con la reunión preparatoria, aprobando el presente Plan de Consulta Previa y en señal de conformidad suscriben los participantes.

NOMBRES Y APELLIDOS	DNI	INSTITUCION/ LOCALIDAD	FIRMA
<b>Entidad Promotora</b>			
Enrique Alfredo Neyra Saavedra	41163425	SERNANP	
Juan Alberto Casanova Daza	41981204	SERNANP	
Walter Orlando Herrera Carmona	05249213	SERNANP	

Karen Victoria Arévalo Pezo	71532845	SERNANP	
Roció Esther Díaz Vásquez	41462784	SERNANP	
Silverio Macuyama Ahuanari	80389034	SERNANP	
Ysrael Vela Sangama	80501757	SERNANP	
Teddy Ivan Pezo Yazakama	05370671	SERNANP	
Patrick Rodríguez Rodríguez	73232739	SERNANP	
Dustin Javier Silva Del Aguila	41642239	SERNANP	
<b>Pueblos consultados</b>			
Gerardo Salas Orbe	47895986	CCNN DOS DE MAYO	
Juan Pérez Cariajano	05623232	CCNN PUCACURO	
Juan Baltazar Curinuqui Murayari	44554515	CCNN BELLAVISTA	
Olga Albuquerque Sirche	80462865	CCNN SANTA ISABEL DEL MARAÑON	
Edinson Arimuya Manihuari	42680667	CCNN SANTA ISABEL DE HUALLAGA	
Leticia Carihuasairo Murayari	48606051	CCNN SANTA ISABEL DE HUALLAGA	



Leonides Manihuari Huaicama	05602543	CCNN ESPERANZA	
Winston Velásquez Guerra	45413972	CCNN NUEVA UNION	
Benedicto Garate Carihuasairo	05297574	CCNN 6 DE JULIO	
Raúl Tamani Murayari	05624080	CCNN EMANUEL VARADERO DE TIBILO	
Victor Hugo CuritimaTaricuarima	45118857	CCNN PROGRESO	
Juan Arirama Yahuarcani	44154117	CCNN SAN MANUEL	
Segundo Victor Yaricahua Manihuari	42391441	PRESIDENTE DE FEDECOCA	
<b>Ministerio de Cultura</b>			
Marco Antonio Quintana Ortiz	10137142	MINISTERIO DE CULTURA	
<b>Intérprete</b>			
Roldán Ricopa Tamani	05706142	INTERPRETE	



Anexo 1: Identificación de las 143 localidades que serán consultadas en el proceso de consulta previa por modificación de la zonificación de la Reserva Nacional Pacaya Samiria.

*[Handwritten signatures]*

*[Handwritten signature]*

SEDES	Asociaciones	Presidente	N°	Comunidades	Representantes-APU	Sectores	Representantes Acreditados	DNI	Pueblo	Tipo de		
Leoncio Prado	<b>(AIDECOS) Asociación Indígena de Desarrollo y Conservación Samiria</b>	<b>Miguel Manihuari Tamani (926521933)</b>	01	San Roque	Elias Perez Arévalo	Marañón	Elias Perez Arevalo	05707500	Sin identificar	Comunidad Campesina		
Leoncio Prado			02	Roca Fuerte	Angel Garcia Reyna	Marañón	Ladislao Taricuarima Vasquez	05707011				
Leoncio Prado			03	Santa Rosa de Lagarto	Diógenes Noriega	Marañón	Pablo Nolorbe Torres	45150148	Sin identificar	Comunidad Campesina		
Leoncio Prado			04	San José de Parinari	Edgardo Noriega Yaicate	Marañón	Willian Nolorbe Torres	44014414				
Leoncio Prado			05	Parinari	Cesar Vela Silva	Marañón	Wilson Yumbato Asipali	48375061	Sin identificar	Comunidad Campesina		
Leoncio Prado			06	Santa Rita de Castilla	Jeú Ruíz Davila	Marañón	Ronal Perez Mendoza	48037425				
Leoncio Prado			07	Shapajilla	Éligo Bustamante Huanuiri	Marañón	Edagardo Noriega Yaicate	45177972	Kukama	Comunidad Nativa		
Leoncio Prado			08	Nuevo San Juan	Guido Fasabi Pizango	Marañón	Wilder Garcia Acosta	05712306	kukamiria			
Leoncio Prado			09	Tangarana	Edgar Ruiz Díaz	Marañón	Emilton Flores Simón		<b>Kukama kukamiria</b>	Comunidad Nativa		
Leoncio Prado			10	Mundial	Walter Ijuma Fasabi	Marañón	Emilsen Flores Simón			Sin identificar	Sin identificar	
Leoncio Prado			11	Bolívar	Silverio Dahua Saurin	Marañón	Tedy Yuyarami Aquituari	05709821	Roldan Ricopa Tamani	05706142	Kukama kukamiria	Comunidad Nativa
Leoncio Prado			12	Santa Clara	Leonel Ricopa Tamani	Marañón	José Canaquiri Murayari	43454562	Juan Murayari Canaquiri	42472561		
Leoncio Prado			13	Leoncio Prado	Merlin Ipushima Murayari	Marañón	Guidio Fasabi Pizango	46381808	Fidel Apagueño Murayari	44641168	Kukama kukamiria	Comunidad Nativa
Leoncio Prado			14	Nueva Fortuna	Guillermo Canaquiri Pereyra	Marañón	Lino Acho Manihuari	80460493	José Fasabi Upari	80398729	Kukama kukamiria	Comunidad Nativa
Leoncio Prado			15	Yurica 7 de junio	Gabriel Ramirez Silvano	Marañón	Jaime Cumapa Ijuma	48769819	Juan Pastor Canaquiri Yaicate	44676291	Kukama kukamiria	Comunidad Nativa
Leoncio Prado			16	Nueva Arica	Edson Freitas Amías	Marañón	Silverio Dahua Saurin	05707331	Mario Dahua Suarin	05707257	Kukama kukamiria	Comunidad Nativa
Leoncio Prado			17	Nueva Unión	Emerson Maricahua Yaicate	Marañón	Manuel Jesús Murayari Yaicate	48105990	Kukama kukamiria	Comunidad Nativa		
							Augusto Roman Acho	44014520				

*[Handwritten signature]*

*[Handwritten signature]*

*[Handwritten signature]*

*[Large handwritten signatures and notes at the bottom of the page]*

Gas US

*[Handwritten signatures and names: Juan, Ana, Estrella, and others]*

Leoncio Prado			18	San Martín de Tipishca	José Manihuari N	Marañón	Federico Cabudivo Maeryama Hernan Manihuari Nashnate	05701442 05706097	Kukama kukamiria	Comunidad Nativa
Leoncio Prado			19	San Miguel	Damián Oroche Apagueño	Marañón	Bedrino Salas Ferreyra Tony Fabava Huania	47997073 80490278	Kukama kukamiria	Comunidad Nativa
Lagunas			20	Dos de Mayo	Gerardo Salas Orbe	Huallaga	Gerardo Salas Orbe Manuel Jimenes Alayo	47895986 19563916	Sin identificar	
Leoncio Prado			21	Santa Isabel	Fausto Ramirez Muravari	Marañón			Kukama kukamiria	Comunidad Nativa
Leoncio Prado	<b>(FECIFOMAS) Federación de Comunidades Indígenas Formalizadas del Marañón y Samiria</b>	<b>Marden Tapullima</b>	22	Atenas	Wilmer Rengifo Torres	Marañón	Miguel A. Ijuma Cahuachi Willmer Rengifo Torres	05331028	Kukama kukamiria	Comunidad Nativa
Leoncio Prado			23	San José de Samiria	José Apagueño Del Aguila	Marañón			Kukama kukamiria	Comunidad Nativa
Leoncio Prado			24	Seis de Setiembre	Rafael Panaifo Gómez	Marañón	Rafael Panaifo Gomez Walter Yalta Alvarado	05707377 00063431	Kukama kukamiria	Comunidad Nativa
Leoncio Prado			25	Puerto América	Jorge Panaifo Tanchiva	Marañón			Kukama kukamiria	Comunidad Nativa
Leoncio Prado			26	Nueva Santa Rosa	Weigmer K. Panaifo T	Marañón	Weigmer Kristhofer P. T. Teofilo Tapullima Chota	48339124 05701577	Kukama kukamiria	Comunidad Nativa
Leoncio Prado			27	Puerto Auxilio	Robinson Ruiz Romaina	Marañón	Robinson Ruíz R Manuel Nolorbe Aguilar	05706391 80462285	Kukama kukamiria	Comunidad Nativa
Leoncio Prado			28	Buena Vista Jerusalem	Wilson Panaifo Tangoa	Marañón	Marden Bicerra A. Manuel Panaifo T,	80460595 05706273	Kukama kukamiria	Comunidad Nativa
Victoria			<b>(AIDECOBAP) Asociación Indígena de Desarrollo y Conservación del Bajo Puinahua</b>	<b>James Pérez Pacaya (955691057)</b>	29	Nueva Independencia	Homero Rodriguez Acuña	puinahua		
Victoria	30	La Palma			Walter Cahuachi Pashanaste	puinahua			Sin identificar	Sin identificar
Bretaña	31	Huacrachiro			Richard Harris Campos Pacaya	puinahua	Welinton Pacaya Yahuarcani Richard Harris Campos Pacaya	05859978 46580484	Kukama kukamiria	Comunidad Nativa
Bretaña	32	San Miguel			Lener Quinteros	puinahua			Kukama kukamiria	Comunidad Nativa
Bretaña	33	Ancash			Tony Ruiz Pereira	puinahua			Kukama kukamiria	Comunidad Nativa
Bretaña	34	San Carlos I Zona - Río Puinahua			Wilber Aviles Gutiérrez	puinahua			Kukama kukamiria	Comunidad Nativa
Bretaña	35	7 de Junio			Jarver Greifo Macahuachi	puinahua			kukama kukamiria	Comunidad Nativa

*[Handwritten signatures and initials at the bottom of the page]*

Yus V.S

*[Signature]*

*[Signature]*

*[Signature]*

*[Signature]*

*[Signature]*

IBCC

*[Signature]*

Breñaña			36	San Pedro - Río Puinahua	Oscar Milton Cumapa Vásquez	puinahua			Kukama kukamiria	Comunidad Nativa
Breñaña			37	San Pedro 1° zona	Mario Saboya	puinahua			kukama kukamiria	Sin identificar
Breñaña			38	Manco Cápac	Limber Silva	puinahua			Kukama kukamiria	Comunidad Nativa
Breñaña			39	Jorge Chávez	Limber Enrique Arevalo Peñatiel	puinahua	Limber Enrique Arevalo Peñatiel	47783117	Kukama kukamiria	Comunidad Nativa
							Jorge Ahuanari Gonzales	05856260		
Victoria			40	Victoria	Ylber Ihuaquí Murayari	puinahua	Joaquin Ocmín Talexio	5385380	Kukama kukamiria	Comunidad Nativa
							Leoncio Peña Herrera Curico	05860340		
Victoria			41	Nuevo San Antonio	Sixto Becerra Huansy	puinahua	Sixto Becerra Huansy	05364593	Sin identificar	Sin identificar
							Edgardo Manuyama Patiño	44006129		
Victoria			42	Nuevo Liberal	Roger J. Reategui Canayo	puinahua	Largio Marin Ríos	05853604	Kukama kukamiria	Comunidad Nativa
							Roger J. Reategui Canayo	80438974		
Victoria			43	Nuevo Polo Sur	Clever Panduro Ahuanari	puinahua	Felipe Ahuanari Aquituari	80658785	Kukama kukamiria	Comunidad Nativa
							Cleber Panduro Ahuanari	05865806		
Victoria			44	Bolívar	Leopoldo Arimuya Del Aguila	puinahua	Leopoldo Arimuya Del Aguila	45765570	Kukama kukamiria	Comunidad Nativa
							Antonio Guerra Sicora	44006202		
Victoria			45	Nuevo encanto	Tedy Polocema Pilco	puinahua	Tedy Polocema Pilco	05855345	Kukama kukamiria	Comunidad Nativa
							Victor Taricuarima Silvano	47559082		
Victoria			46	Padre López	Gustavo Arturo Ramos Torres	puinahua	Alejandro Murayari Tamani	05853022	Kukama kukamiria	Sin identificar
							River Seopa Tamani	05855009		
Victoria			47	Obrero II Zona	Ronald Linares Asipali	puinahua	Ronald Linares Asipali	45006931	Kukama kukamiria	Sin identificar
							Aldemar Asipali Muena	05853514		
Victoria			48	Obrero I Zona	Cesar Izuiza Marín	puinahua	Cesar Izuiza Marín	45771682	Kukama kukamiria	Comunidad Nativa
							Aristoteles Shupingahua Sangama	05865915		
Victoria			49	Nuevo Clavero	Lener Yair Machoa	puinahua	Lener Yay Machoa	41150776	Kukama kukamiria	Comunidad Nativa
							Jhon Cardenas Silvano	80534623		
Victoria			50	Oceania	Roldán López Dahua	puinahua	Juan García Sánchez	05957011	Kukama kukamiria	Comunidad Nativa
							Oscar Guerra Valera	00092138		
Victoria			51	Puerto Irene	Alberto Aranda Pilco	puinahua	Alberto Aranda Pilco	80491044	Kukama kukamiria	Comunidad Nativa
							Wilver Inuma Yuimachi	80676215		
Maypucu			52	6 de Mayo	Herder Del Aguila Pereira	Marañón	Herder Del Aguila Pereira	45403067	kukama kukamiria	Comunidad Nativa
							Arbillio Murayari Tapayuri	05713949		

(ADECOP)  
Asociación de Desarrollo y Conservación del Puinahua

Nelson Arimuya (999355499)

(AIDEMA)  
Asociación Indígena para el Desarrollo del Río Marañón

Modesto Murayari Manihuari

*[Multiple signatures and stamps at the bottom of the page]*

Yur 15

*[Handwritten signature]*

*[Handwritten signature]*

*[Handwritten signature]*

*[Handwritten signature]*

Maypuco	<i>[Handwritten signature]</i>	(910343186, 931264335)	53	San Antonio	Modesto Murayari	Marañón	Julio Cesar Lopez Cenepo	48801765	Kukama	Comunidad					
Maypuco			54	Nueva Alianza	Regner Jhonathan Flores Cariajano	Marañón	Pool Richard Nuñez Zuta	46249410	Kukama	Comunidad					
Maypuco			55	Chanchamayo	Ostin Lomas Garcia	Marañón	Serfio Tapullima Paima	42143137	kukamiria	Nativa					
Maypuco							Manolo Lomas Yahuarcani	62621541	Kukama	Comunidad					
Maypuco	(ACONAKKU) Asociación de las Comunidades Nativas Kucama Kucamiria del Distrito de Urarinas Río Marañón	James Rodríguez Acho (927597398)	56	Vista Alegre	Manuel Hualinga Pua	Marañón	Geiner Vela Celis	05713706	kukamiria	Nativa					
Maypuco							Victor Raul Suarez Palomino	00816716	Kukama	Comunidad					
Maypuco			57	Concordia	Mario Curitima Irarica	Marañón	Rodolfo Curico Murayari	42482817	kukamiria	Nativa					
Maypuco							Darwin Abel Irarico Silvano	80464368	Sin identificar	Sin identificar					
Maypuco			58	Berlín	Roler Macedo Angulo	Marañón	Mario Segundo Curitima Irarico	05713918							
Maypuco							Roler Macedo Angulo	47794564	Urarinas	Comunidad					
Maypuco			59	Nueva Elmira	Willian Tuesta Lancha	Marañón	Golman Torres Gonzales	45403162							
Maypuco									Kukama	Comunidad					
Maypuco			60	Buenos Aires	Roberto Tuesta Flores	Marañón	Hernando Pepik Flores Tuesta	05709123	Kukama	Comunidad					
Maypuco							Guiorgui Davis Flores Silva	47854620	kukamiria	Nativa					
Maypuco			61	Victoria	Serafin Manihuari Curitima	Marañón	Rogelio Ijuma Manihuari	05712627	Kukama	Comunidad					
Maypuco	Dilmer Manihuari Mozombite	45413514					kukamiria	Nativa							
Maypuco	(FEDEPCUM) Federación de Pueblos Cocamas Unidos del Marañón	Galo Vásquez Silva (951031189)	62	Nueva Esperanza	José Santos Inuma Teagua	Marañón	Jorge Del Aguila Fernandez	05709241	Urarinas	Sin identificar					
Maypuco							Juvenal Isuiza Sifuentes	80460159							
Maypuco			63	San Francisco	Julio Arirua Nashñate	Marañón	Belvi Lopez Mozombite	40571472	Kukama	Comunidad					
Maypuco							Magali Salinas Canaquiri	47794585	kukamiria	Nativa					
Maypuco			64	Cuninico	Watson Trujillo Acosta	Marañón			Kukama	Comunidad					
Maypuco									kukamiria	Nativa					
Maypuco			65	Nueva Santa Rosa	Amador Cahuaza Tangoa	Marañón	Lizardo Vasquez Pacaya	47391819	Kukama	Comunidad					
Maypuco							Mergilio Cahuaza Tangoa	80463824	kukamiria	Nativa					
Maypuco	66	Urarinas	Pablo Valles Tangoa	Marañón			Urarinas	Comunidad							
Maypuco											Nativa				
Maypuco	67	Santa Teresa	Huber Gamarra Chavez	Marañón			kukama	Sin identificar							
Maypuco															
Maypuco	68	Monterrico	Fernando Tapullima	Marañón	Josias Dahua Caritimari	45909363	Kukama	Comunidad							
Maypuco					Pastos Dahua Macusi	80650201	kukamiria	Nativa							
Maypuco	(FECONAMACH) Federación de Comunidades Nativas	Riter Arirama Manihuari	69	Ollanta	Alfredo Salas	Marañón			Sin identificar	Comunidad					
Maypuco							70	Huallpa Isla	Segundo Artemio	Marañón			Kukama	Comunidad	
Maypuco							71	18 de julio - Río Marañón	Eliazar Natorce Tuesta	Marañón	Eleazar Natorce Tuesta	46973518	Kukama	Comunidad	
							Roycer Natorce Pua	47959790	kukamiria	Nativa					

*[Handwritten signature]*

*[Handwritten signature]*

*[Handwritten signatures and notes at the bottom of the page]*

BCC

Champi  
10/1

*[Handwritten signature]*

*[Large handwritten signature]*

Yur 15

*[Handwritten signature]*

Maypucó	del Marañón y Chambira		72	Alfonso Ugarte	Segundo Silva Galves	Marañón			Kukama kukamiria	Comunidad Nativa				
Lagunas	(FEDECOCA) Federación de Comunidades Cocama Cocamilla	Segundo Víctor Yarachua Manihuari (943668424)	73	Progreso	Lirio Curitima Manihuari	Huallaga	Lirio Curitima Manihuari	05603214	Kukama kukamiria	Comunidad Nativa				
Lagunas			74	Santa Isabel	Alfredo Martínez Murayari	Marañón	Alfredo Martínez Manihuari	05603346	Kukama kukamiria	Comunidad Nativa				
Lagunas			75	Nueva Unión	Winston Velasquez Guerra	Huallaga	Winston Velasquez Guerra	45413972	Kukama kukamiria	Comunidad Nativa				
Lagunas			76	Nueva Bellavista	Nelson Mangia Cariajano	Huallaga	Juan Abelardo Pacaya Lachuma	48029184	Kukama kukamiria	Comunidad Nativa				
Lagunas			77	Pucacuro	Juan Perez Cariajano	Huallaga	Juan Baltazar Curinuqui Murayari	44554515	Kukama kukamiria	Comunidad Nativa				
Lagunas			78	San José de Pacharaco	Alejandro Fababa Apagueño	Huallaga	Alonso Coquinchi Correa	77212515	Gitler Carihuasairo Yumbato	47858419	Sin identificar	Sin identificar		
Lagunas			79	Veracruz	Lucas Tapullima	Huallaga	Alejandro Fababa Apagueño	05624760	Genrri Huaycama Fababa	48769972	Kukama kukamiria	Comunidad Nativa		
Lagunas			80	Santa Isabel	Edinson Arimuya Manihuari	Huallaga	Lucas Tapullima Canaquiri	05623779	Jackson Tapullima Guzman	48501164	Kukama kukamiria	Comunidad Nativa		
Lagunas			81	Emanuel Varadero de	Raúl Tamani Murayari	Huallaga	Edinson Arimuya Murayari	42680667	Walter Casternoque Yahuarcani	44580272	Kukama kukamiria	Comunidad Nativa		
Lagunas			82	7 de Junio	Luis Nolberto Peña Torres	Huallaga	Raúl Tamani M	05624080	Jaime E. Tuesta Ríos	05858004	Kukama kukamiria	Comunidad Nativa		
Lagunas			83	Arahuante	Regner Arirama Caritimari	Huallaga	Luis Norberto Peña Torres	44154152	Jairo Murayari Chanchari	46112756	Kukama kukamiria	Comunidad Nativa		
Lagunas			84	Esperanza	Leónides Manihuari Huaicama	Huallaga	Regner Arirama Caritimari	42391428	Luis Leonardo Murayari Canaquiri	05224761	Kukama kukamiria	Comunidad Nativa		
Lagunas			85	Sananguillo	Fernando Caballero	Huallaga	Leonides Manihuari Huaycama	05602543	Edinson Chota Huañapi	45126228	Kukama kukamiria	Comunidad Nativa		
Lagunas			86	San Manuel	Jorge Amasifuen Gonzáles	Huallaga	Fernando Caballero				Kukama kukamiria	Comunidad Nativa		
Lagunas			87	San Luis	Misael Tapullima	Huallaga	Jorge Amasifuen Gonzáles				Kukama kukamiria	Sin identificar		
Lagunas			88	6 de Julio	Benedicto Garate	Huallaga	Misael Tapullima				Benedicto Garate Carihuasairo	05297574	Kukama kukamiria	Comunidad Nativa
Lagunas			89	Ocho de Octubre	Weninger Macedo Caritimari	Huallaga	6 de Julio	Benedicto Garate	Huallaga	Luis Hualinga Pua	05713707	Kukama kukamiria	Comunidad Nativa	
Lagunas							Ocho de Octubre	Weninger Macedo Caritimari	Huallaga	Weninger Macedo Caritimari	44534671	Kukama kukamiria	Comunidad Nativa	
Lagunas										Marcial Caritiani Yahuarcani	40919583	Kukama kukamiria	Comunidad Nativa	

*[Handwritten mark]*

*[Handwritten mark]*

*[Handwritten mark]*

*[Handwritten signatures]*

*[Handwritten signatures]*

*[Handwritten signature]*

*[Handwritten signature]*

*[Handwritten signature]*

*[Handwritten signature]*

Handwritten signatures and initials at the top of the page.

20 de Enero	<b>(ACODECOSPAT) Asociación Cocama de Desarrollo y Conservación San Pablo Tipishca</b>	<b>Alfonso López Tejada</b>	90	Tupac Amaru II	Ander Ordoñez Mozombite	Marañón			Kukama kukamiria	Comunidad Nativa	
20 de Enero			91	Santa Rita de Florida	José Arimuya Silvano	Marañón	Omar Arimuya Castro Alfredo Davila Vasquez	47539284 05700331	Kukama kukamiria	Comunidad Nativa	
20 de Enero			92	San José de Sarapanga	Juan Huaymacari Huaratapairo	Marañón			Kukama kukamiria	Comunidad Nativa	
20 de Enero			93	Nueve de octubre-Río	Uriel Pizango Martinez	Marañón	Uriel Pizango Martinez Nilter Arbildo Huaycamari Tamani	44789058 44332145	Kukama kukamiria	Comunidad Nativa	
20 de Enero			94	Las Palmas	Welter Cahuachi Pashanaste	Marañón	Welter Cahuachi Pashanaste Ramon Cahuachi Arimuya	46345637 05287994	Kukama kukamiria	Comunidad Nativa	
20 de Enero			95	Santa Fe	Segundo Soria Insapillo	Chiriyacu			Kukama kukamiria	Comunidad Nativa	
20 de Enero			96	Villa Canaan	Victor Pereyra Rojas	Chiriyacu			kukama kukamiria	Comunidad Nativa	
20 de Enero			97	Las Malvinas	Fausto Huaratapairo Tamani	Chiriyacu	Fausto Huaratapairo Tamani Luis G. Huaratapairo Tamani	05700499 42408100	Kukama kukamiria	Comunidad Nativa	
20 de Enero			98	Bagazán San Pedro de	Humberto Arimuya Macuyama	Marañón	Jaime Arimuya Ipushima Jorge Macedo Macuyama	45539469 48820379	Kukama kukamiria	Comunidad Nativa	
20 de Enero			99	Santa Rosa de Tipishca	Wilson Ahuanari Tamani	Marañón	Wilson Ahuanari Tamani Cesar Tobit Murayari Nashnato	05702458 44321083	Kukama kukamiria	Comunidad Nativa	
20 de Enero	100	José Olaya	Jeferson Castro Perez	Chiriyacu			Kukama kukamiria	Comunidad Nativa			
20 de Enero			101	Santo Domingo	Shirley Cachay Icomena	Marañón	Shirley Jesni Cachay Icomena Jhen Rosember Perez	77327275 69166961	Sin identificar	Sin identificar	
20 de Enero			102	Bello Horizonte	Luis Navarro Parana	Marañón	Abrahan Bardales Del Aguila Rodolfo Castro Davila	49789044 05701844	Kukama kukamiria	Comunidad Nativa	
20 de Enero			103	Peña Negra	Victor Amacifuen Tina	Chiriyacu	Victor Andres Amasifuen Tina Wilson Tamani Huansi	80393609 45849568	Kukama kukamiria	Comunidad Nativa	
20 de Enero			104	San Pedro de Tipishca II Zona	Elwer Huaymacari Silvano	Marañón	Elver Josias Huaycamari Silvano Arlen Ruben Mozombite Tananta	44821517 41810563	Kukama kukamiria	Comunidad Nativa	
20 de Enero			105	San Pedro de Tipishca I Zona	Pedro Salas Zambrano	Marañón			Kukama kukamiria	Comunidad Nativa	
20 de Enero			106	Puerto Perú	Enrique Lavajos Nashnato	Marañón			Kukama kukamiria		<b>NO EXISTE</b>
						Gilberto Arimuya Silva	43423529				

Handwritten signatures and initials on the right side of the page.

Handwritten signatures and initials at the bottom of the page.

*[Handwritten signatures and initials at the top of the page]*

20 de Enero  
 20 de Enero  
 20 de Enero  
 San Regis  
**San Regis**  
 San Regis  
 San Regis  
 San Regis  
 San Regis  
 San Regis  
 San Regis  
 San Regis  
 San Regis  
 San Regis  
 San Regis  
 San Regis  
 San Regis  
 San Regis  
 San Regis  
 San Regis  
 San Regis

107	Gran Punta	Rogelio Lavajos	Marañón	José Carihuasairo Ipushima	80393178	Kukama	Comunidad	
108	23 de Junio	Salomon Chumbe Romayna	Marañón	Salomon Chumbe Romayna	80394136	Kukama	Comunidad	
				Arbildo Chumbe Romayna	05395338	kukamiria	Nativa	
109	San Jacinto	Alejandro Taminche Ahuanari	Marañón	Alejandro Taminche Ahuanari	44679808	Kukama	Comunidad	
				Magno Ahuanari Huayunga	47943860	kukamiria	Nativa	
110	Villa Monte Alegre	Raul Mozombite Murayari	Marañón	Raul Mozombite Murayari	05706369	Kukama	Comunidad	
				Esaud Morales Reategui	47505851	kukamiria	Nativa	
<b>111</b>	<b>Pampa Hermosa</b>	<b>Jorge Ahuanari Gomez</b>	<b>Marañón</b>					<b>NO EXISTE</b>
112	Pampa Caño	Hector Peña Aspajo	Marañón			Kukama kukamiria	Comunidad Nativa	
113	Solterito	Wilson Salas del Aguila	Marañón			Kukama kukamiria	Comunidad Nativa	
114	Nuevo Miraflores	Clember Mozombite Garcia	Marañón	Clember Mozombite Garcia	80482001	Kukama	Comunidad	
				Erikson Gabriel Inuma	45090153	kukamiria	Nativa	
115	Nuevo Miraflores I Zona	Angel Briones Ramirez	Marañón			Kukama kukamiria	Comunidad Nativa	
116	San Ramón	Mariano Flores Malafaya	Marañón			Kukama kukamiria	Comunidad Nativa	
117	Dos de mayo de San Pablo de	Alfonso Lopez Tejada	Marañón			Kukama kukamiria	Sin identificar	
118	Bagazán	Joel Piña Huayaban	Marañón			Kukama kukamiria	Comunidad Nativa	
119	Alianza	Adriano Torres Tamani	Marañón	Adriano Torres Tamani	80392929	Kukama	Comunidad	
				Frank Arimuya Yumbato	48476186	kukamiria	Nativa	
120	Firmeza - Rio Marañón	Henry Silvano Chumbe	Marañón			Kukama kukamiria	Comunidad Nativa	
121	San Juan de Lagunillas	Kender Aspajo Shuña	Marañón			kukama kukamiria	Comunidad Nativa	
122	Libertad de Choroyaco	Welingtong Inuma Arimuya	Marañón			kukama kukamiria	Comunidad Nativa	
123	Lisboa	German Villacorta Torres	Marañón			kukama kukamiria	Comunidad Nativa	
124	Esparta	Luis Huayta Huaymacari	Marañón			kukama kukamiria	Comunidad Nativa	
125	Puerto Orlando	Milton Shapiama Briones	Marañón			kukama kukamiria	Comunidad Nativa	

*[Handwritten signatures and initials at the bottom of the page]*

Yu VS

*[Signature]*

*[Signature]*

*[Signature]*

*[Signature]*

*[Signature]*

258

*[Signature]*

San Regis		126	San Martín del Marañón	Wilson Arimuya Dahua	Marañón			kukama kukamiria	Comunidad Nativa	
Maypuco		127	San José de Saramuro-Río Marañón	Segundo Chuquival Casternoque	Marañón			kukama kukamiria	Comunidad Nativa	
Maypuco		128	San Pedro	Jiner Roy Panduro Castillo	Marañón	Elmer Panduro Castillo	45750847	Kukama kukamiria	Comunidad Nativa	
Maypuco						Wenser Curmayori Uraco	73886624			
Maypuco		129	San Gabriel	Humberto Silva Nolorbe	Marañón	Ronald Royver Yaicate Silva	47306314	Kukama kukamiria	Comunidad Nativa	
Maypuco						Bradi Gemer Manuyama Irarica	70650380			
Maypuco		130	Nueva Unión del Marañón		Marañón			kukama kukamiria	Comunidad Nativa	
<b>Maypuco</b>		<b>131</b>	<b>Nueva California</b>		<b>Marañón</b>					<b>NO EXISTE</b>
Maypuco		132	Saramurillo-Río Marañón	Javier Antonio Yuyarima Tapullima	Marañón			kukama kukamiria	Comunidad Nativa	
San Regis		133	Sucre de San Pablo de Tipishca	Calisto Culqui Huaya	Marañón	Guido Flores Pizango	80394452	kukama kukamiria	Comunidad Nativa	
San Regis						Julio Rubio Pizango	05703752			
San Regis		134	Palizada	Robert Mori Melendez	Marañón	Robert Mori Melendez	80479507	Sin identificar	Sin identificar	
20 de Enero						Francisco Vasquez Diaz	40709880			
20 de Enero		135	Yarina	Rafael Laichi Sanchez	Yanayacu	Rafael Laichi Sanchez	05250119	Sin identificar	Sin identificar	
20 de Enero						Delver Tamani Panduro	44317679			
20 de Enero	<b>Auto Representados</b>	136	Arequipa	Roberto Sanchez Murayari	Yanayacu	Winister Acuvino Curitima	80392671	Sin identificar	Sin identificar	
20 de Enero						Alexander Silvano Macuyama	48012869			
20 de Enero		137	20 de enero	Wiler Tuesta Velásquez	Yanayacu	Modesto Zamora Nacimiento	48550140	Sin identificar	Sin identificar	
20 de Enero						Mario Guerra Tanchiva	05704233			
20 de Enero		138	Buenos Aires	Lizandro Del Aguila Oblitas	Yanayacu	Lizandro Del Aguila Oblitas	05847141	Sin identificar	Comunidad Campesina	
20 de Enero						Israel Tangoa Ríos	42447586			
<b>20 de Enero</b>		<b>139</b>	<b>Santa Rosa</b>		<b>Marañón</b>					<b>NO EXISTE</b>
20 de Enero		140	San Antonio		Marañón			Sin identificar	Comunidad Campesina	
<b>20 de Enero</b>		<b>141</b>	<b>San Isidro</b>		<b>Marañón</b>					<b>NO EXISTE</b>
Bretaña		142	Jorge Chávez	Rafael Pezo Vásquez	ucayali			Sin identificar	Sin identificar	

*[Signature]*

*[Signature]*

*[Signature]*

*[Signature]*

*[Signature]*

*[Signature]*

*[Signature]*

*[Signature]*



per VS

R

Bretaña	143	Iricahua	Héctor Paima Guevara	ucayali	Hector Paima Guerra Augusto Paima Saquiray	05858583 05848668	Sin identificar	Sin identificar	
Bretaña	144	Once de agosto	Luis Diaz Arirama	ucayali	Luis Diaz Arirama Leo Curitima Taminchi	05862880 05845533	Kukama kukamiria	Comunidad Nativa	
Bretaña	145	Contamanillo - Rio Ucayali	Asunción Arancibia Mafaldo	ucayali	Asunción Arancibia Mafaldo Eligio Soria Calampa	48782760 05843746	Kukama kukamiria	Comunidad Nativa	
Bretaña	146	Puerto Perú	David Rengifo Cordova	ucayali	Isaac Rengifo Cordova David Rengifo Cordova	44530239 45000817	Sin identificar	Sin identificar	
Bretaña	147	Nuevo Pucate - Quebrada	Jesús Flores Macedo	ucayali	Jesús Flores Macedo Alain Flores Rengifo	05844281 76398862	Kukama kukamiria	Comunidad Nativa	
Victoria	148	Vista Alegre	Fidel Magipo Cananahuay	ucayali	Fidel Magipo Cananahuay Luis Enrique Huanio Naro	05925747 48038303	Kukama kukamiria	Comunidad Nativa	
Victoria	149	Santa Rosita		ucayali			Shipibo-Konibo	Comunidad Nativa	NO EXISTE

Handwritten signature

Handwritten signature

Handwritten signature

Handwritten signature

Handwritten signature

Handwritten signature

Handwritten signature

Handwritten signature

Handwritten signature

Handwritten signature

Handwritten signature

Handwritten signature

Handwritten signature

Handwritten signature

Handwritten signature

Handwritten signature

BCC

Handwritten signature

Handwritten signature